

POPELYn kommentit Laitakallion alueen asemakaavan muutosluonnoksesta

Lähettäjä: Koski-Ahonen Liisa (ELY) <liisa.koski-ahonen@ely-keskus.fi>

Vastaanottaja: haapaveden.kaupunki@haapavesi.fi <haapaveden.kaupunki@haapavesi.fi>

Kopio: Kukonlehto Jorma <jorma.kukonlehto@haapavesi.fi>, jarmo.lokio@lokio.fi <jarmo.lokio@lokio.fi>, Heikkinen Seppo (ELY) <seppo.heikkinen@ely-keskus.fi>

Päivämäärä: 7.11.2016 15:43

POPELY/2129/2016

Haapaveden kaupunki on 26.10. ja 31.10.2016 pyytänyt Pohjois-Pohjanmaan ELY-keskukselta mahdollista lausuntoa asemakaavan muutosluonnoksesta, joka koskee maanteiden 800 ja 7980 risteysaluetta ja VP-aluetta Laitakalliolla. Pohjois-Pohjanmaan ELY-keskus ei anna asemakaavan muutosluonnoksesta lausuntoa, mutta kiinnittää Haapaveden kaupungin huomiota seuraavaan Pohjois-Pohjanmaan ELY-keskuksen liikenne ja infrastruktuuri -vastuualueen korjausesitykseen.

”Laitakallion asemakaavan muutoksella mahdollistetaan maanteiden 800 ja 7980 risteuksen kehittäminen nykyisestä kanavointiratkaisusta kiertoliittymäksi. Liikennealuetta on laajennettu viereiselle VP -alueelle kiertoliittymän tilavarauksen varmistamiseksi.

Lausunnolla olevassa asemakaavaluonnoksessa esitetään edelleen nykyiset liikennejärjestelyt, mikä ei ole tarkoituksenmukaista. Koska tulevat liikenneratkaisut ovat jo tiedossa, pitää ne selkeyden vuoksi esittää muutettavassa asemakaavassa ohjeellisina merkintöinä.”

Liisa Koski-Ahonen

Liisa Koski-Ahonen

Ympäristölakimies

liisa.koski-ahonen@ely-keskus.fi

0295 038355, vaihde 0295 038 000

Luonto ja alueidenkäyttö -yksikkö

Pohjois-Pohjanmaan elinkeino-, liikenne- ja ympäristökeskus

Ympäristö ja luonnonvarat -vastuualue

Veteraanikatu 1, PL 86, 90101 Oulu

www.ely-keskus.fi/pohjois-pohjanmaa

Lausunto

08.11.2016

MV/331/05.02.00/2016 1 (2)

Haapaveden kaupunki
PL 40
86601 Haapavesi

Viite Lausuntopyyntöne 25.10.2016

Asia **HAAPAVESI, Laitakallion VP-alueen ja yleisen tiealueen (LT) asemakaavan muutos**

Haapaveden kaupunki on pyytänyt Museovirastolta lausuntoa Laitakallion VP-alueen ja yleisen tiealueen asemakaavan muutoksen kaavaluonnoksesta ja osallistumis- ja arviointisuunnitelmasta (OAS), jotka on laatinut SITO/Arkkitehtitoimisto Jarmo Lokio (20.10.2016). Museovirasto antaa lausuntonsa arkeologisen kulttuuriperinnön suojelun osalta.

Kaava-alueen koko on 3,4 hehtaaria ja se sijaitsee Haapaveden kaupungissa mt 800 ja mt 7980 risteysalueella. Kaavan tarkoitus on rakentaa liittymään kiertoliittymä ja se edellyttää maankäytön osalta yleisen liikennealueen (LT) vähäistä laajentamista VP-alueelle. Alue kuuluu Haapaveden keskustan osayleiskaava-alueeseen, joka on ollut nähtävillä loppuvuodesta 2010 ja jonka pohjalta ehdotusta on tarkistettu 12.1.2011 päivättyyn versioon. LT-alueen osalta voimassa on asemakaava vuodelta 1988 ja VP-alueen osalta 2006.

Kaavaselostuksessa on todettu, että hanke-alueella ei ole kulttuurihistoriallisesti arvokkaita kohteita eikä alueelta tunneta muinaismuistolain (295/1963) suojelemia kiinteitä muinaisjäännöksiä tai irtainten esineiden löytöpaikkoja.

Hankealue kuuluu Haapaveden keskustan osayleiskaava-alueeseen, jolla suoritettiin arkeologinen inventointi vuonna 2009 ja joka on siten ajantasainen. Alue on pääosin jo rakennettua tiealuetta eikä siellä sijaitse muinaisjäännöksiä.

Museovirastolla ei ole huomauttamista Laitakallion VP-alueen ja yleisen tiealueen asemakaavan muutoksen luonnokseen eikä osallistumis- ja arviointisuunnitelmaan.

Rakennetun kulttuuriympäristön ja maiseman osata lausunnon antaa Pohjois-Pohjanmaan museo Museoviraston ja maakuntamuseon välisen yhteistyösopimuksen perusteella.

Yli-intendentti

Helena Taskinen

Intendentti

Olli Soininen

Tiedoksi Pohjois-Pohjanmaan museo

HAAPAVESI, Laitakallion VP-alueen ja yleisen tiealueen (LT) asemakaavan muutos, MV/331/05.02.00/2016

Lähtettäjä: noreply@eduuni.fi

Päivämäärä: 8.11.2016 14:28

Haapavesiön kaupunkivaltio

Saap. 8 / 11 / 2016 Dnro 6062: -

Khall. / §

Kvalt. / §

Tämä viesti on lähetetty Museoviraston asianhallintajärjestelmästä, älä vastaa tähän viestiin.

Museovirasto

Puh. 09 40 501

Detta meddelande har skickats från Museiverkets ärendehanteringssystem, svara inte på meddelandet.

Museiverket

Tfn. 09 40 501

This email has been sent automatically from the National Board of Antiquities's case management system. Please do not reply to this email.

National Board of Antiquities

Tel. +358 9 40 501

Liitteet:

- Kansilehti.PDF
- HAAPAVESI, Laitakallion VP-alueen ja yleisen tiealueen (LT) asemakaavan muutos.PDF

Museovirasto
PL 913
00101 Helsinki

Asiakirjan nimi: HAAPAVESI, Laitakallion VP-alueen ja yleisen tiealueen (LT)
asemakaavan muutos
Asiakirjan päivämäärä: 08.11.2016
Diaarinumero: MV/331/05.02.00/2016
Asiakirjan tunnus / Docid: 91348
Asiakirjan allekirjoittajat: Intendentti, Olli Soininen, Esittelijä, 8.11.2016 13:22:22, C=FI
Yli-intendentti, Helena Taskinen, Päättäjä, 8.11.2016 14:26:55, C=FI
Tarkistesumma: 9uRapBUFBVRIPeOSSn59yE8bpfU=

Asiakirja on sähköisesti allekirjoitettu Museoviraston sähköisessä tietojärjestelmässä. Lisätietoja
Museoviraston kirjaamosta (0295 33 6000, kirjaamo@museovirasto.fi)

LÄHETTÄJÄ: Siivonen Joonas <joona.siivonen@elenia.fi>

VASTAANOTTAJA: Jorma Kukkonlehto <jorma.kukkonlehto@haapavesi.fi>

LÄHETETTY: 28.10.2016 13:27

AIHE: VS: Lausuntopyyntö

Hei,

Suunnittelualueella ei sijaitse Elenia Oy:n johtoja tai laitteita, eikä tällä hetkellä ole tarvetta uusille tilavaruksille. Ei huomautettavaa kaavaluonnoksesta.

Liitteenä alueen ympäristön johtokartta ja lukuohje.









Joonas Siivonen
Suunnitteluinsinööri
+358 40 6374 380

ELENIA OY
Patamäenkatu 7, PL 2, 33901 Tampere

SÄHKÖKAAPELIKARTAN LUKUOHJE



HUOM. Kyseessä on suuntaa-antava verkkokartta, ei mittakuva.
Jos kaivualueella on kaapeleita, ota tarvittaessa kaapelipaikannus kohteeseen.

-  Pisteviiva, violetti = 20 kV:n maakaapeli
-  Yhtenäinen viiva, violetti = 20 kV:n ilmajohto
-  Katkoviiva, vaaleansininen = 0,4 kV:n maakaapeli
-  Yhtenäinen viiva, vaaleansininen = 0,4 kV:n ilmajohto
-  Ympyrä, sininen = muuntaja/muuntamo
-  Suorakulmio, punainen = kaapelijakokaappi
-  Yhtenäinen viiva, vihreä = varaputkitus
-  Katkoviiva, tummansininen tai musta = jakelualan raja
-  Salmiikki, punainen = maakaapelijatkos
-  Paksu pisteviiva, violetti = 110 kV:n maakaapeli
-  GPS-paikannettu pylväs
-  Maadoitus

SIJAINITTIETOPALVELU

Näyttöpalvelu tulee tilata vähintään viisi arkipäivää ennen kaivun aloittamista numerosta 020 586 4205 (ark. klo 8-16) tai sähköisesti neuvontatilaukset@elenia.fi.

Hälytysluontoiset näytöt suoritetaan kiireellisinä resurssien mukaan. Hälytysluonteisia töitä ovat vikatilanteet, joista aiheutuu kohtuutonta haittaa tai vaaraa ympäristölle.

Kohteen näyttö- ja karttatiedot ovat voimassa kaksi viikkoa näytöstä. Uudelleenkäynnistä samassa kohteessa laskutamme tilaajalta hinnaston mukaisen palvelumaksun.

Maakaapelit

Konekaivutyössä tulee ehdottomasti noudattaa turvaetäisyyttä, joka on vähintään yksi metri maastoon merkitystä sijaintialueesta. Kaapelijakokaappien ja muuntamoiden osalta turvaetäisyys on kaksi metriä.

Mikäli kaivutyössä ei ole mahdollista noudattaa edellä mainittuja turvaetäisyyksiä, tulee tilaajan ennen työn aloittamista ottaa yhteyttä Elenian asiakaspalveluun, jotta voidaan tehdä tarvittavat toimenpiteet kaapelin suojaamiseksi ja turvallisen kaivutyön varmistamiseksi.

Kaapelin tekeminen jännitteettömäksi on laskutettava työ, joka tulee tilaajan maksettavaksi.

Mikäli kaivutyön aikana paljastuu sähkökaapeli, jota ei ole näyttötiedoissa, menetellään vastaavasti kuin kaivuvaurion tapauksessa.

Kaukolämpö

Konekaivun turvaetäisyys on vähintään yksi metri maastoon merkitystä sijaintialueesta.

Maakaasu

Konekaivun turvaetäisyys on vähintään viisi metriä maastoon merkitystä sijaintialueesta. Lisäksi kaivajan on ilmoitettava kaivutyön alkamisesta Elenia Lämmön valvomoon, puh. 020 586 6636.

Mikäli putken eristeeseen tai pintaan tulee vahinkoja tai vaurioita kaivutyössä, tulee kaivajan ilmoittaa asiasta Elenia Lämmön edustajalle.

Muuta huomioitavaa

Routaantuneen maan kaivutyössä on maa ensin sulatettava. Tilaajan tulee merkitä maastoon näytetyt kaapelireitit ja putket.

Luovutetut kartat on tarkoitettu kertakäyttöisiksi ja vain ilmoitettua kaivupaikkaa koskeviksi. Mikäli kartat on luovutettu ennen maastossa tapahtuvaa sijaintipaikan näyttöä, on näytöstä sovitettava erikseen ennen kaivutyön aloittamista Elenia Verkon kanssa, puh. 020 586 4205 (ark. klo 8-16).

Kaivuvauriot

MAHDOLLISISSA KAIVUVAURIOISSA ON MENETELTÄVÄ SEURAAVASTI:

- vaurioalueelta poistetaan välittömästi sähkö-, kaasu- ja palovaaran takia
- estetään sivullisten pääsy alueelle
- kaasuvaurioissa sammutetaan kaivinkoneen moottori sekä estetään avotulen käsittely kohteessa
- vaurioista on tehtävä heti ilmoitus seuraaviin vikailmoitusnumeroihin

Elenia Verkko 020 690 911
Elenia Lämpö 020 690 026
Elenia Asiakaspalvelu 020 690 022 (ark. klo 9-17)

3.11.2016

Viite: lausuntopyyntö 26.10.2016/Jorma Kukonlehto

Haapavesi, Laitakallio asemakaava

Elisalla ei ole huomautettavaa kaavaehdotukseen. Alueella sijaitsee Elisan kaapeleita. Mieluskyläntien/Kytökyläntien - Nivalantien/Pulkkilantien risteykseen rakennettavan liikenneympyrän alueella Elisa säilyttää ja suojaa olevat kaapelit. Muista mahdollisista siirto/suojaamiskustannuksista vastaa siirron tarvitsija. Sivulla 2 on karttakopio Elisan kaapeleista.

Lisätietoja asiasta antaa Elisa Oyj/Erkki Harvala, puh 0505060005.

Elisa Oyj
Erkki Harvala
projektipäällikkö



Sisäinen

