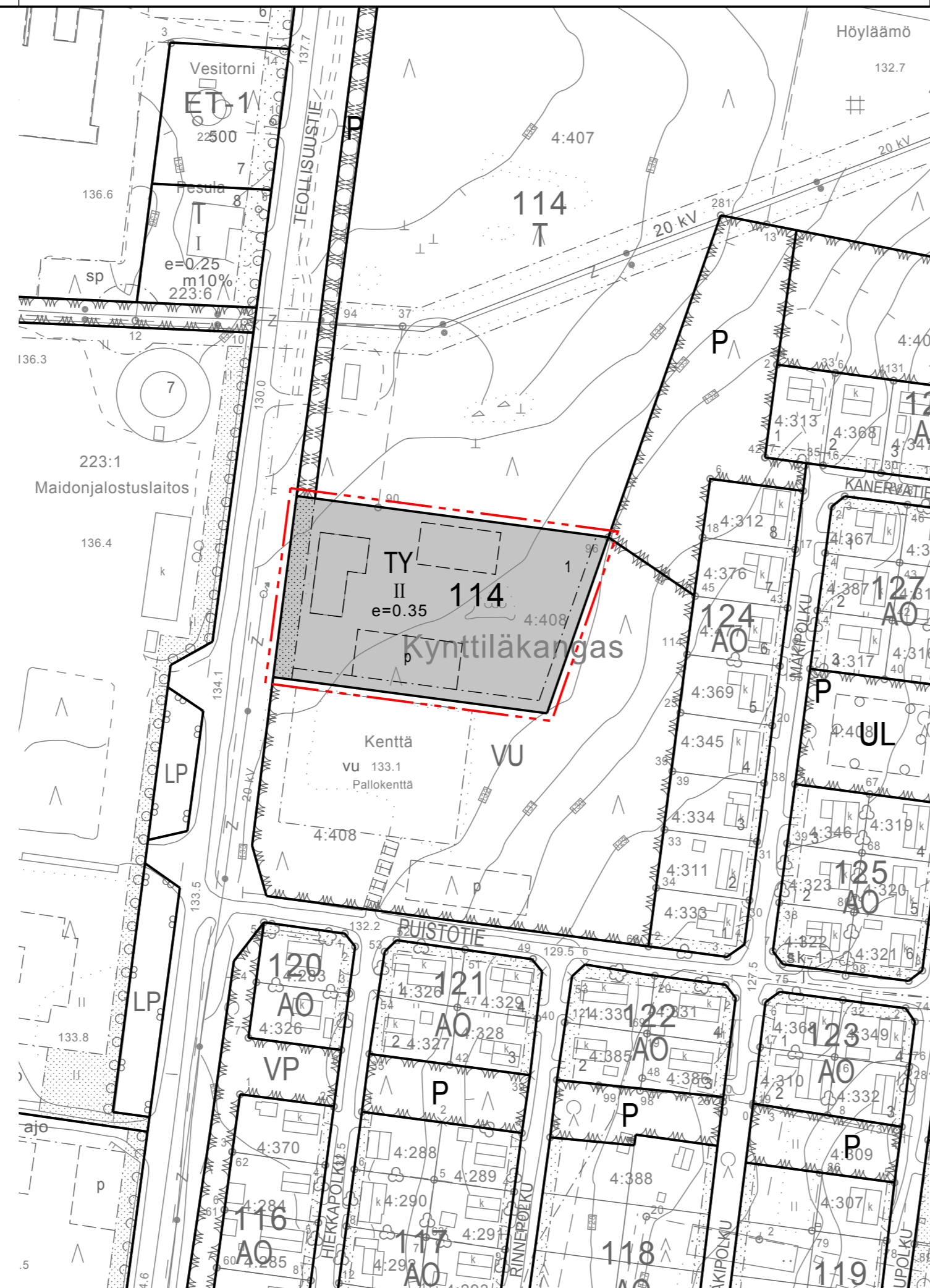
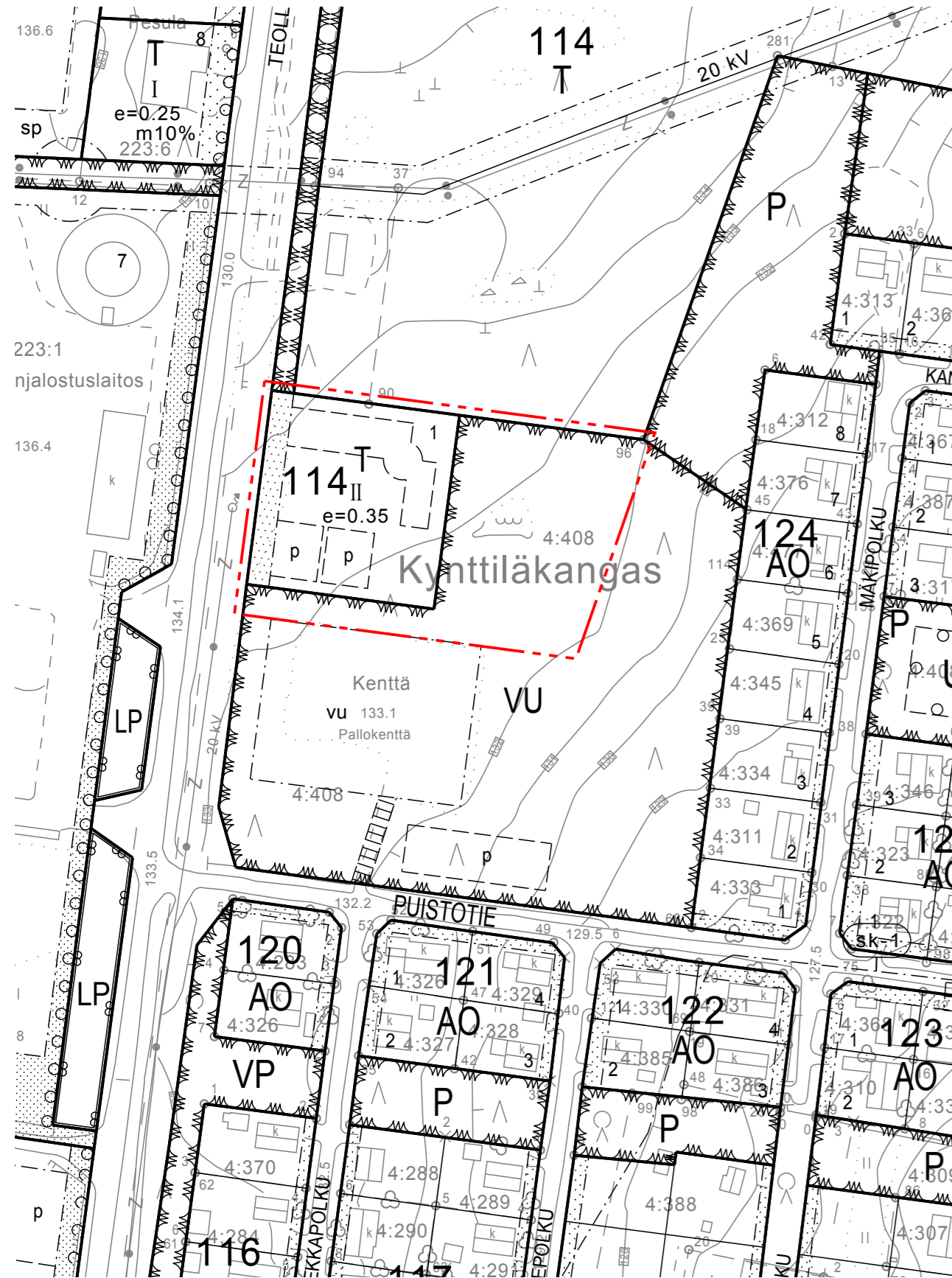


OTE VOIMASSA OLEVASTA ASEMAKAAVASTA,
JOTA MUUTETAAN 1:2000




Asemakaavamerkintöjen selitykset:



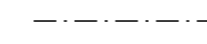
Teollisuusrakennusten korttelialue, jolla ympäristö asettaa toiminnan laadulle erityisiä vaatimuksia.



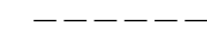
3 m kaava-alueen rajan ulkopuolella oleva viiva.




Korttelin, korttelinosan ja alueen raja.



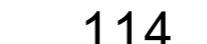
Osa-alueen raja.



Ohjeellinen alueen tai osa-alueen raja.



Ohjeellinen tontin raja.



Korttelin numero.



Ohjeellisen tontin numero.



Roomalainen numero osoittaa rakennusten, rakennuksen tai sen osan suurimman sallitun kerrosluvun.



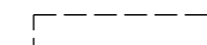
Tehokkuusluku eli kerrosalan suhde tontin pinta-alaan.



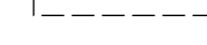
Rakennusala.



Ohjeellinen rakennusala.



Istutettava alueen osa.



Ohjeellinen pysäköimispaikka.

Asemakaavamääräykset:

Rakentamattomiksi jäävillä tontin osilla, joita ei käytetä liikenne-, pysäköinti- tai varastoalueina, on oleva puusto säilytettävä tai alueet on istutettava.

Ulkovarastot on sijoitettava rakennuksiin tai katoksiin tai niiden näkösuojaksi on rakennettava peittävä aita.

HAAPAVESI

KYNTTILÄN YRITYSPUISTO

KESKUSTAN ASEMAKAAVAN MUUTOS
KORTTELISSA 114

1:2000 EHDOTUS

Asemakaavan muutos koskee keskustan asemakaavan korttelin 114 tonttia 1 sekä siihen liittyvää virkistysaluetta.

Asemakaavan muutoksella muodostuu keskustan asemakaavan korttelin 114 tontti 1.

Tämä pohjakartta on maankäyttö- ja rakennuslain 54 a § (11.4.2014/323) mukainen ja vastaa olosuhteita 24.5.2002.

Oulussa 18.4.2019

Elina Marjakangas

Elina Marjakangas
Arkkitehti SAFA, YKS-519



HAAPAVEDEN KAUPUNKI

Hyväksytty Haapaveden kaupunginhallituksessa _____ § _____
Hyväksytty Haapaveden kaupunginvaltuustossa _____ § _____

Haapavedellä _____

Oikeaksi todistaa

_____ pöytäkirjan pitäjä