





-  Tuulivoimaloiden alue
-  Huoltopiha (nostokenttä ja kokoamisalue), murskepinta
-  Tasattava työnaikainen varastointi-/nostoalue, alue palautuu metsätalousmaaksi rakennusvaiheen jälkeen
-  Puusto poiston alue, ohjeellinen. Puusto poistetaan voimalan rakennusvaiheessa. Rakentamattomat alueet palautuvat metsätalousmaaksi rakennusvaiheen jälkeen. Nostoalueen puun poiston rajaus liittyy tiestön puun poistoon.

Tuulivoimalan ympäristön kuivatus ja pintavesien johtaminen suunnitellaan yksityiskohtaisesti rakennussuunnittelun yhteydessä.

Voimalapaikka 01 (ETRS89-TM35fin / N2000)

- koordinaatit: X = 398896.00 Y = 7112352.02
- perustuksen yläpinta: noin +94,0
- tuulivoimalan enimmäiskorkeus 300 m

Kaupunginosa/Kylä 403				Kortteli/Tila 5:32		Tontti/rno		Viranomaisten merkintöjä			
Rakennuksen numero/Rakennusten numerot/Rakennustunnus/Rakennustunnukset VOIMALA_01											
Rakennustoimenpide UUDISRAKENNUS				Piiirustulaji PÄÄPIIRUSTUS				Juoks.no			
Rakennuskohde Uusiutuva Energia Puutionsaari Oy Puutionsaaren tuulivoimapuisto				Piiirustuksen sisältö Asemapiirustus				Mittakaavat 1:1000			
HAAPAVESI											
FCG				FCG Finnish Consulting Group Oy Elektroniikkatie 6, 90590 Oulu Puh. 0104090 www.fcg.fi				Suunnittelu, työnnumero ja piiirustuksen numero ARK P30349P004 301		Muutos	
Päiväys 5.1.2022 Pääsuunn. Sami Orajarvi Hyv. Kari Hietala				Suunn./Piiirt. Kari Kreus Tarkastaja Leila Väyrynen Yhteyshenkilö Leila Väyrynen						A S	