






-  Tuulivoimaloiden alue
-  Huoltopiha (nostokenttä ja kokoamisalue), murskepinta
-  Tasattava työnaikainen varastointi-/nostoalue, alue palautuu metsätalousmaaksi rakennusvaiheen jälkeen
-  Puusto poiston alue, ohjeellinen. Puusto poistetaan voimalan rakennusvaiheessa. Rakentamattomat alueet palautuvat metsätalousmaaksi rakennusvaiheen jälkeen. Nostoalueen puun poiston rajaus liittyy tiestön puun poistoon.

Tuulivoimalan ympäristön kuivatus ja pintavesien johtaminen suunnitellaan yksityiskohtaisesti rakennussuunnittelun yhteydessä.

Voimalapaikka 03 (ETRS89-TM35fin / N2000)

- koordinaatit: X = 399831.39 Y = 7111957.16
- perustuksen yläpinta: noin +98,5
- tuulivoimalan enimmäiskorkeus 300 m

Kaupunginosa/Kylä 403				Kortteli/Tila 10:41	Tontti/rno	Viranomaisten merkintöjä
Rakennuksen numero/Rakennusten numerot/Rakennustunnus/Rakennustunnukset VOIMALA_03						
Rakennustoimenpide UUDISRAKENNUS				Piiirustuslaji PÄÄPIIRUSTUS		Juoks.no
Rakennuskohde Uusiutuva Energia Puutionsaari Oy Puutionsaaren tuulivoimapuisto				Piiirustuksen sisältö Asemapiirustus		Mittakaavat 1:1000
HAAPAVESI				Suunnittelu- ja piirustuksen numero		Muutos
 FCG Finnish Consulting Group Oy Elektronikkatie 6, 90590 Oulu Puh. 0104090 www.fcg.fi				ARK P30349P004 303		Tiedosto
Päiväys 5.1.2022				Suunn./Piirt. Kari Kreus		A
Pääsuunn. Sami Orajarvi				Tarkastaja Leila Väyrynen		
Hyv. Kari Hietala				Yhteyshenkilö Leila Väyrynen		