





-  Tuulivoimaloiden alue
-  Huoltopiha (nostokenttä ja kokoamisalue), murskepinta
-  Tasattava työnaikainen varastointi-/nostoalue, alue palautuu metsätalousmaaksi rakennusvaiheen jälkeen
-  Puusto poiston alue, ohjeellinen. Puusto poistetaan voimalan rakennusvaiheessa. Rakentamattomat alueet palautuvat metsätalousmaaksi rakennusvaiheen jälkeen. Nostoalueen puun poiston rajaus liittyy tiestön puun poistoon.

Tuulivoimalan ympäristön kuivatus ja pintavesien johtaminen suunnitellaan yksityiskohtaisesti rakennussuunnittelun yhteydessä.

Voimalapaikka 14 (ETRS89-TM35fin / N2000)

- koordinaatit: X = 401536.65 Y = 7111045.93
- perustuksen yläpinta: noin +106,0
- tuulivoimalan enimmäiskorkeus 300 m

Kaupunginosa/Kylä 403	Kortteli/Tila 11:173 / 11:174	Tontti/rno	Viranomaisten merkintöjä
Rakennuksen numero/Rakennusten numerot/Rakennustunnus/Rakennustunnukset VOIMALA 14			
Rakennustoimenpide UUDISRAKENNUS		Piirustuslaji PÄÄPIIRUSTUS	Juoks.no
Rakennuskohde Uusiutuva Energia Puutionsaari Oy Puutionsaaren tuulivoimapuisto		Piirustuksen sisältö Asemapiirustus	Mittakaavat 1:1000
HAAPAVESI			Suunnittelualue, työnnumero ja piirustuksen numero Muutos
		FCG Finnish Consulting Group Oy Elektronikkatie 6, 90590 Oulu Puh. 0104090 www.fcg.fi	ARK P30349P004 314 Tiedosto
Päiväys	5.1.2022	Suunn./Piirt.	Kari Kreus
Pääsuunn.	Samu Orajarvi	Tarkastaja	Leila Väyrynen
Hyv.	Kari Hietala	Yhteyshenkilö	Leila Väyrynen
			A S