





71-403-74-209


71-403-29-60

-  Tuulivoimaloiden alue
-  Huoltopiha (nostokenttä ja kokoamisalue), murskepinta
-  Tasattava työnaikainen varastointi-/nostoalue, alue palautuu metsätalousmaaksi rakennusvaiheen jälkeen
-  Puusto poiston alue, ohjeellinen. Puusto poistetaan voimalan rakennusvaiheessa. Rakentamattomat alueet palautuvat metsätalousmaaksi rakennusvaiheen jälkeen. Nostoalueen puun poiston rajaus liittyy tiestön puun poistoon.

Tuulivoimalan ympäristön kuivatus ja pintavesien johtaminen suunnitellaan yksityiskohtaisesti rakennussuunnittelun yhteydessä.

Voimalapaikka 24 (ETRS89-TM35fin / N2000)

- koordinaatit: X = 403379.09 Y = 7109326.97
- perustuksen yläpinta: noin +117,0
- tuulivoimalan enimmäiskorkeus 300 m

Kaupunginosa/Kylä 403	Kortteli/Tila 29:60 / 74:209	Tontti/rno	Viranomaisten merkintöjä
Rakennuksen numero/Rakennusten numerot/Rakennustunnus/Rakennustunnukset <b>VOIMALA_24</b>			
Rakennustoimenpide <b>UUDISRAKENNUS</b>		Piirustuslaji <b>PÄÄPIIRUSTUS</b>	Juoks.no
Rakennuskohde Uusiutuva Energia Puutionsaari Oy Puutionsaaren tuulivoimapuisto		Piirustuksen sisältö <b>Asemapiirustus</b>	Mittakaavat 1:1000
<b>HAAPAVESI</b>		Suunnittelualue, työnnumero ja piirustuksen numero	
 FCG Finnish Consulting Group Oy Elektroniikkatie 6, 90590 Oulu Puh. 0104090 www.fcg.fi		<b>ARK P30349P004 324</b>	Muutos
Päiväys 5.1.2022		Suunn./Piirt. Kari Kreuz	
Pääsuunn. Sami Orajarvi		Tarkastaja Leila Väyrynen	
Hyv. Kari Hietala		Yhteyshenkilö Leila Väyrynen	
		A	
		S	