





-  Tuulivoimaloiden alue
-  Huoltopiha (nostokenttä ja kokoamisalue), murskepinta
-  Tasattava työnaikainen varastointi-/nostoalue, alue palautuu metsätalousmaaksi rakennusvaiheen jälkeen
-  Puusto poiston alue, ohjeellinen. Puusto poistetaan voimalan rakennusvaiheessa. Rakentamattomat alueet palautuvat metsätalousmaaksi rakennusvaiheen jälkeen. Nostoalueen puun poiston rajaus liittyy tiestön puun poistoon.

Tuulivoimalan ympäristön kuivatus ja pintavesien johtaminen suunnitellaan yksityiskohtaisesti rakennussuunnittelun yhteydessä.

**Voimalapaikka 26 (ETRS89-TM35fin / N2000)**

- koordinaatit: X = 404183.38 Y = 7111094.11
- perustuksen yläpinta: noin +107,0
- tuulivoimalan enimmäiskorkeus 300 m

Kaupunginosa/Kylä 403	Kortteli/Tila 11:143 / 11:91 / 391:2	Tontti/rno 391:2	Viranomaisten merkintöjä
Rakennuksen numero/Rakennusten numerot/Rakennustunnus/Rakennustunnukset <b>VOIMALA_26</b>			
Rakennustoimenpide <b>UUDISRAKENNUS</b>	Piirustuslaji <b>PÄÄPIIRUSTUS</b>	Juoks.no	
Rakennuskohde Uusiutuva Energia Puutionsaari Oy Puutionsaaren tuulivoimapuisto	Piirustuksen sisältö <b>Asemapiirustus</b>	Mittakaavat 1:1000	
HAAPAVESI		Suunnittelualue, työnnumero ja piirustuksen numero	
 FCG Finnish Consulting Group Oy Elektroniikkatie 6, 90590 Oulu Puh. 0104090 www.fcg.fi		<b>ARK P30349P004 326</b>	Muutos
Päiväys 5.1.2022		Suunn./Piirt. Kari Kreus	
Pääsuunn. Sami Orajarvi		Tarkastaja Leila Väyrynen	
Hyv. Kari Hietala		Yhteyshenkilö Leila Väyrynen	
		A S	