





-  Tuulivoimaloiden alue
-  Huoltopiha (nostokenttä ja kokoamisalue), murskepinta
-  Tasattava työnaikainen varastointi-/nostoalue, alue palautuu metsätalousmaaksi rakennusvaiheen jälkeen
-  Puusto poiston alue, ohjeellinen. Puusto poistetaan voimalan rakennusvaiheessa. Rakentamattomat alueet palautuvat metsätalousmaaksi rakennusvaiheen jälkeen. Nostoalueen puun poiston rajaus liittyy tiestön puun poistoon.

Tuulivoimalan ympäristön kuivatus ja pintavesien johtaminen suunnitellaan yksityiskohtaisesti rakennussuunnittelun yhteydessä.

Voimalapaikka 31 (ETRS89-TM35fin / N2000)

- koordinaatit: X = 404899.73 Y = 7111381.30
- perustuksen yläpinta: noin +107,0
- tuulivoimalan enimmäiskorkeus 300 m

Kaupunginosa/Kylä 402	Kortteli/Tila 19:36	Tontti/rno	Viranomaisten merkintöjä
Rakennuksen numero/Rakennusten numerot/Rakennustunnus/Rakennustunnukset VOIMALA_31			
Rakennustoimenpide UUDISRAKENNUS	Piirustuslaji PÄÄPIIRUSTUS	Juoks.no	
Rakennuskohde Uusiutuva Energia Puutionsaari Oy Puutionsaaren tuulivoimapuisto	Piirustuksen sisältö Asemapiirustus	Mittakaavat 1:1000	
HAAPAVESI			
FCG FCG Finnish Consulting Group Oy Elektronikkatie 6, 90590 Oulu Puh. 0104090 www.fcg.fi		Suunnittelu, työnnumero ja piirustuksen numero ARK P30349P004 331	Muutos
Tiedosto			
Päiväys 5.1.2022	Pääsuunn. Sami Orajarvi	Suunn./Piirt. Kari Kreus	A S
Hyv. Kari Hietala	Tarkastaja Leila Väyrynen	Yhteyshenkilö Leila Väyrynen	