





-  Tuulivoimaloiden alue
-  Huoltopiha (nostokenttä ja kokoamisalue), murskepinta
-  Tasattava työnaikainen varastointi-/nostoalue, alue palautuu metsätalousmaaksi rakennusvaiheen jälkeen
-  Puusto poiston alue, ohjeellinen. Puusto poistetaan voimalan rakennusvaiheessa. Rakentamattomat alueet palautuvat metsätalousmaaksi rakennusvaiheen jälkeen. Nostoalueen puun poiston rajaus liittyy tiestön puun poistoon.

Tuulivoimalan ympäristön kuivatus ja pintavesien johtaminen suunnitellaan yksityiskohtaisesti rakennussuunnittelun yhteydessä.

Voimalapaikka 34 (ETRS89-TM35fin / N2000)

- koordinaatit: X = 405041.62 Y = 7110379.75
- perustuksen yläpinta: noin +106,5
- tuulivoimalan enimmäiskorkeus 300 m

Kaupunginosa/Kylä 403				Kortteli/Tila 26:68 / 26:74		Tontti/rno		Viranomaisten merkintöjä		
Rakennuksen numero/Rakennusten numerot/Rakennustunnus/Rakennustunnukset VOIMALA_34										
Rakennustoimenpide UUDISRAKENNUS				Piiirustuslaji PÄÄPIIRUSTUS			Juoks.no			
Rakennuskohde Uusiutuva Energia Puutionsaari Oy Puutionsaaren tuulivoimapuisto				Piiirustuksen sisältö Asemapiirustus			Mittakaavat 1:1000			
HAAPAVESI										
FCG				FCG Finnish Consulting Group Oy Elektroniikkatie 6, 90590 Oulu Puh. 0104090 www.fcg.fi			Suunnittelu- ja piirustuksen numero ARK P30349P004 334		Muutos	
Päiväys 5.1.2022				Suunn./Piirt. Kari Kreuz			A			
Pääsuunn. Sami Orajarvi				Tarkastaja Leila Väyrynen			S			
Hyv. Kari Hietala				Yhteyshenkilö Leila Väyrynen						