





-  Tuulivoimaloiden alue
-  Huoltopiha (nostokenttä ja kokoamisalue), murskepinta
-  Tasattava työnaikainen varastointi-/nostoalue, alue palautuu metsätalousmaaksi rakennusvaiheen jälkeen
-  Puusto poiston alue, ohjeellinen. Puusto poistetaan voimalan rakennusvaiheessa. Rakentamattomat alueet palautuvat metsätalousmaaksi rakennusvaiheen jälkeen. Nostoalueen puun poiston rajaus liittyy tiestön puun poistoon.

Tuulivoimalan ympäristön kuivatus ja pintavesien johtaminen suunnitellaan yksityiskohtaisesti rakennussuunnittelun yhteydessä.

Voimalapaikka 35 (ETRS89-TM35fin / N2000)

- koordinaatit: X = 405532.33 Y = 7111129.60
- perustuksen yläpinta: noin +105,5
- tuulivoimalan enimmäiskorkeus 300 m

Kaupunginosa/Kylä 402	Kortteli/Tila 28:29/26:15/26:268/26:269	Tontti/rno	Viranomaisten merkintöjä
Rakennuksen numero/Rakennusten numerot/Rakennustunnus/Rakennustunnukset VOIMALA_35			
Rakennustoimenpide UUDISRAKENNUS	Piirustustyyppi PÄÄPIIRUSTUS	Juoks.no	
Rakennuskohde Uusiutuva Energia Puutionsaari Oy Puutionsaaren tuulivoimapuisto	Piirustuksen sisältö Asemapiirustus	Mittakaavat 1:1000	
HAAPAVESI			
 FCG Finnish Consulting Group Oy Elektroniikkatie 6, 90590 Oulu Puh. 0104090 www.fcg.fi		Suunnitteluala, työnnumero ja piirustuksen numero ARK P30349P004 335	
		Tiedosto	
Päiväys 5.1.2022	Pääsuunn. Sami Orajarvi	Suunn./Piirt. Kari Kreuz	A S
Hyv. Kari Hietala		Tarkastaja Leila Väyrynen Yhteyshenkilö Leila Väyrynen	