






-  Tuulivoimaloiden alue
-  Huoltopiha (nostokenttä ja kokoamisalue), murskepinta
-  Tasattava työnaikainen varastointi-/nostoalue, alue palautuu metsätalousmaaksi rakennusvaiheen jälkeen
-  Puusto poiston alue, ohjeellinen. Puusto poistetaan voimalan rakennusvaiheessa. Rakentamattomat alueet palautuvat metsätalousmaaksi rakennusvaiheen jälkeen. Nostoalueen puun poiston rajaus liittyy tiestön puun poistoon.

Tuulivoimalan ympäristön kuivatus ja pintavesien johtaminen suunnitellaan yksityiskohtaisesti rakennussuunnittelun yhteydessä.

Voimalapaikka 40 (ETRS89-TM35fin / N2000)

- koordinaatit: X = 405893.21 Y = 7110455.48
- perustuksen yläpinta: noin +106,5
- tuulivoimalan enimmäiskorkeus 300 m

Kaupunginosa/Kylä 402	Kortteli/Tila 7:180/19:51/19:104/35:7	Tontti/rno 7:180/19:51/19:104/35:7	Viranomaisten merkintöjä
Rakennuksen numero/Rakennusten numerot/Rakennustunnus/Rakennustunnukset VOIMALA_40			
Rakennustoimenpide UUDISRAKENNUS		Piirustuslaji PÄÄPIIRUSTUS	Juoks.no
Rakennuskohde Uusiutuva Energia Puutionsaari Oy Puutionsaaren tuulivoimapuisto		Piirustuksen sisältö Asemapiirustus	Mittakaavat 1:1000
HAAPAVESI		Suunnittelu- ja piirustuksen numero	Muutos
 FCG Finnish Consulting Group Oy Elektroniikkatie 6, 90590 Oulu Puh. 0104090 www.fcg.fi		ARK P30349P004 340	Tiedosto
Päiväys 5.1.2022	Pääsuunn. Sami Orajarvi	Suunn./Piirt. Kari Kreuz	A S
Hyv. Kari Hietala	Tarkastaja Leila Väyrynen	Yhteyshenkilö Leila Väyrynen	