






-  Tuulivoimaloiden alue
-  Huoltopiha (nostokenttä ja kokoamisalue), murskepinta
-  Tasattava työnaikainen varastointi-/nostoalue, alue palautuu metsätalousmaaksi rakennusvaiheen jälkeen
-  Puusto poiston alue, ohjeellinen. Puusto poistetaan voimalan rakennusvaiheessa. Rakentamattomat alueet palautuvat metsätalousmaaksi rakennusvaiheen jälkeen. Nostoalueen puun poiston rajaus liittyy tiestön puun poistoon.

Tuulivoimalan ympäristön kuivatus ja pintavesien johtaminen suunnitellaan yksityiskohtaisesti rakennussuunnittelun yhteydessä.

Voimalapaikka 41 (ETRS89-TM35fin / N2000)

- koordinaatit: X = 406283.99 Y = 7111310.49
- perustuksen yläpinta: noin +106,0
- tuulivoimalan enimmäiskorkeus 300 m

Kaupunginosa/Kylä 402				Kortteli/Tila 26:267 / 26:15		Tontti/rno	Viranomaisten merkintöjä
Rakennuksen numero/Rakennusten numerot/Rakennustunnus/Rakennustunnukset VOIMALA_41							
Rakennustoimenpide UUDISRAKENNUS				Piiirustulaji PÄÄPIIRUSTUS		Juoks.no	
Rakennuskohde Uusiutuva Energia Puutionsaari Oy Puutionsaaren tuulivoimapuisto				Piiirustuksen sisältö Asemapiirustus		Mittakaavat 1:1000	
HAAPAVESI				Suunnitteluala, työnnumero ja piiirustuksen numero		Muutos	
 FCG Finnish Consulting Group Oy Elektroniikkatie 6, 90590 Oulu Puh. 0104090 www.fcg.fi				ARK P30349P004 341		Tiedosto	
Päiväys 5.1.2022				Suunn./Piirt. Kari Kreuz		A	
Pääsuunn. Sami Orajarvi				Tarkastaja Leila Väyrynen		S	
Hyv. Kari Hietala				Yhteyshenkilö Leila Väyrynen			