






-  Tuulivoimaloiden alue
-  Huoltopiha (nostokenttä ja kokoamisalue), murskepinta
-  Tasattava työnaikainen varastointi-/nostoalue, alue palautuu metsätalousmaaksi rakennusvaiheen jälkeen
-  Puusto poiston alue, ohjeellinen. Puusto poistetaan voimalan rakennusvaiheessa. Rakentamattomat alueet palautuvat metsätalousmaaksi rakennusvaiheen jälkeen. Nostoalueen puun poiston rajaus liittyy tiestön puun poistoon.

Tuulivoimalan ympäristön kuivatus ja pintavesien johtaminen suunnitellaan yksityiskohtaisesti rakennussuunnittelun yhteydessä.

Voimalapaikka 42 (ETRS89-TM35fin / N2000)

- koordinaatit: X = 406558.28 Y = 7109815.67
- perustuksen yläpinta: noin +108,5
- tuulivoimalan enimmäiskorkeus 300 m

Kaupunginosa/Kylä 403	Kortteli/Tila 1:4 / 9:264	Tontti/rno	Viranomaisten merkintöjä
Rakennuksen numero/Rakennusten numerot/Rakennustunnus/Rakennustunnukset VOIMALA_42			
Rakennustoimenpide UUDISRAKENNUS		Piirustuslaji PÄÄPIIRUSTUS	Juoks.no
Rakennuskohde Uusiutuva Energia Puutionsaari Oy Puutionsaaren tuulivoimapuisto		Piirustuksen sisältö Asemapiirustus	Mittakaavat 1:1000
HAAPAVESI			
 FCG Finnish Consulting Group Oy Elektroniikkatie 6, 90590 Oulu Puh. 0104090 www.fcg.fi		Suunnittelu- ja piirustuksen numero ARK P30349P004 342	
		Tiedosto	
Päiväys 5.1.2022	Pääsuunn. Sami Orajarvi	Suunn./Piirt. Kari Kreuz	A S
Hyv. Kari Hietala		Tarkastaja Leila Väyrynen Yhteyshenkilö Leila Väyrynen	