





-  (tv-1) Tuulivoimaloiden alue
-  Huoltopiha (nostokenttä ja kokoamisalue), murskepinta
-  Tasattava työnaikainen varastointi-/nostoalue, alue palautuu metsätalousmaaksi rakennusvaiheen jälkeen
-  Puusto poiston alue, ohjeellinen. Puusto poistetaan voimalan rakennusvaiheessa. Rakentamattomat alueet palautuvat metsätalousmaaksi rakennusvaiheen jälkeen. Nostoalueen puun poiston rajaus liittyy tiestön puun poistoon.

Tuulivoimalan ympäristön kuivatus ja pintavesien johtaminen suunnitellaan yksityiskohtaisesti rakennussuunnittelun yhteydessä.

Voimalapaikka 43 (ETRS89-TM35fin / N2000)

- koordinaatit: X = 406658.69 Y = 7110765.48
- perustuksen yläpinta: noin +107,5
- tuulivoimalan enimmäiskorkeus 300 m

Kaupunginosa/Kylä 402				Kortteli/Tila 19:246 / 19:259 / 26:267		Tontti/rno		Viranomaisten merkintöjä			
Rakennuksen numero/Rakennusten numerot/Rakennustunnus/Rakennustunnukset VOIMALA_43											
Rakennustoimenpide UUDISRAKENNUS				Piirustuslaji PÄÄPIIRUSTUS				Juoks.no			
Rakennuskohde Uusiutuva Energia Puutionsaari Oy Puutionsaaren tuulivoimapuisto				Piirustuksen sisältö Asemapiirustus				Mittakaavat 1:1000			
HAAPAVESI											
FCG				FCG Finnish Consulting Group Oy Elektroniikkatie 6, 90590 Oulu Puh. 0104090 www.fcg.fi				Suunnittelu, työnnumero ja piirustuksen numero ARK P30349P004 343		Muutos	
Päiväys 5.1.2022				Pääsuunn. Sami Orajarvi				Hyv. Kari Hietala			
Suunn./Piirt. Kari Kreus				Tarkastaja Leila Väyrynen				Yhteyshenkilö Leila Väyrynen			
								A			
								S			