






-  Tuulivoimaloiden alue
-  Huoltopiha (nostokenttä ja kokoamisalue), murskepinta
-  Tasattava työnaikainen varastointi-/nostoalue, alue palautuu metsätalousmaaksi rakennusvaiheen jälkeen
-  Puusto poiston alue, ohjeellinen. Puusto poistetaan voimalan rakennusvaiheessa. Rakentamattomat alueet palautuvat metsätalousmaaksi rakennusvaiheen jälkeen. Nostoalueen puun poiston rajaus liittyy tiestön puun poistoon.

Tuulivoimalan ympäristön kuivatus ja pintavesien johtaminen suunnitellaan yksityiskohtaisesti rakennussuunnittelun yhteydessä.

Voimalapaikka 44 (ETRS89-TM35fin / N2000)

- koordinaatit: X = 407291.74 Y = 7109875.17
- perustuksen yläpinta: noin +111,0
- tuulivoimalan enimmäiskorkeus 300 m

Kaupunginosa/Kylä 402				Kortteli/Tila 1:4		Tontti/rno		Viranomaisten merkintöjä	
Rakennuksen numero/Rakennusten numerot/Rakennustunnus/Rakennustunnukset VOIMALA_44									
Rakennustoimenpide UUDISRAKENNUS				Piiirustuslaji PÄÄPIIRUSTUS			Juoks.no		
Rakennuskohde Uusiutuva Energia Puutionsaari Oy Puutionsaaren tuulivoimapuisto				Piiirustuksen sisältö Asemapiirustus			Mittakaavat 1:1000		
HAAPAVESI				Suunnitteluala, työnnumero ja piirustuksen numero			Muutos		
				FCG Finnish Consulting Group Oy Elektroniikkatie 6, 90590 Oulu Puh. 0104090 www.fcg.fi			ARK P30349P004 344 Tiedosto		
Päiväys 5.1.2022				Suunn./Piirt. Kari Kreus			A		
Pääsuunn. Sami Orajärvi				Tarkastaja Leila Väyrynen			S		
Hyv. Kari Hietala				Yhteyshenkilö Leila Väyrynen					