





-  Tuulivoimaloiden alue
-  Huoltopiha (nostokenttä ja kokoamisalue), murskepinta
-  Tasattava työnaikainen varastointi-/nostoalue, alue palautuu metsätalousmaaksi rakennusvaiheen jälkeen
-  Puusto poiston alue, ohjeellinen. Puusto poistetaan voimalan rakennusvaiheessa. Rakentamattomat alueet palautuvat metsätalousmaaksi rakennusvaiheen jälkeen. Nostoalueen puun poiston rajaus liittyy tiestön puun poistoon.

Tuulivoimalan ympäristön kuivatus ja pintavesien johtaminen suunnitellaan yksityiskohtaisesti rakennussuunnittelun yhteydessä.

Voimalapaikka 47 (ETRS89-TM35fin / N2000)

- koordinaatit: X = 407836.82 Y = 7110593.06
- perustuksen yläpinta: noin +118,0
- tuulivoimalan enimmäiskorkeus 300 m

Kaupunginosa/Kylä 402				Kortteli/Tila 19:51		Tontti/rno		Viranomaisten merkintöjä			
Rakennuksen numero/Rakennusten numerot/Rakennustunnus/Rakennustunnukset VOIMALA_47											
Rakennustoimenpide UUDISRAKENNUS				Piiirustuslaji PÄÄPIIRUSTUS			Juoks.no				
Rakennuskohde Uusiutuva Energia Puutionsaari Oy Puutionsaaren tuulivoimapuisto				Piiirustuksen sisältö Asemapiirustus			Mittakaavat 1:1000				
HAAPAVESI											
FCG				FCG Finnish Consulting Group Oy Elektroniikkatie 6, 90590 Oulu Puh. 0104090 www.fcg.fi			ARK P30349P004 347		Suunnitteluala, työnnumero ja piirustuksen numero Muutos		
Päiväys 5.1.2022				Pääsuunn. Sami Orajarvi			Hyv. Kari Hietala			Suunn./Piirt. Kari Kreus	
							Tarkastaja Leila Väyrynen			Yhteyshenkilö Leila Väyrynen	
										A	
										S	