








-  Tuulivoimaloiden alue
-  Huoltopiha (nostokenttä ja kokoamisalue), murskepinta
-  Tasattava työaikainen varastointi-/nostoalue, alue palautuu metsätalousmaaksi rakennusvaiheen jälkeen
-  Puusto poiston alue, ohjeellinen. Puusto poistetaan voimalan rakennusvaiheessa. Rakentamattomat alueet palautuvat metsätalousmaaksi rakennusvaiheen jälkeen. Nostoalueen puun poiston rajaus liittyy tiestön puun poistoon.

Tuulivoimalan ympäristön kuivatus ja pintavesien johtaminen suunnitellaan yksityiskohtaisesti rakennussuunnittelun yhteydessä.

Voimalapaikka 48 (ETRS89-TM35fin / N2000)

- koordinaatit: X = 408414.27 Y = 7110457.19
- perustuksen yläpinta: noin +120,5
- tuulivoimalan enimmäiskorkeus 300 m

Kaupunginosa/Kylä 402	Kortteli/Tila 26:121	Tontti/rno	Viranomaisten merkintöjä
Rakennuksen numero/Rakennusten numerot/Rakennustunnus/Rakennustunnukset <b>VOIMALA_48</b>			
Rakennustoimenpide <b>UUDISRAKENNUS</b>		Piirustuslaji <b>PÄÄPIIRUSTUS</b>	Juoks.no
Rakennuskohde Uusiutuva Energia Puutionsaari Oy Puutionsaaren tuulivoimapuisto		Piirustuksen sisältö <b>Asemapiirustus</b>	Mittakaavat <b>1:1000</b>
HAAPAVESI			Muutos
		FCG Finnish Consulting Group Oy Elektroniikkatie 6, 90590 Oulu Puh. 0104090 www.fcg.fi	<b>ARK P30349P004 348</b> Tiedosto .
Päiväys	5.1.2022	Suunn./Piirt.	Kari Kreus
Pääsuunn.	Sami Orajarvi	Tarkastaja	Leila Väyrynen
Hyv.	Kari Hietala	Yhteyshenkilö	Leila Väyrynen
			A S