








-  Tuulivoimaloiden alue
-  Huoltopiha (nostokenttä ja kokoamisalue), murskepinta
-  Tasattava työnaikainen varastointi-/nostoalue, alue palautuu metsätalousmaaksi rakennusvaiheen jälkeen
-  Puusto poiston alue, ohjeellinen. Puusto poistetaan voimalan rakennusvaiheessa. Rakentamattomat alueet palautuvat metsätalousmaaksi rakennusvaiheen jälkeen. Nostoalueen puun poiston rajaus liittyy tiestön puun poistoon.

Tuulivoimalan ympäristön kuivatus ja pintavesien johtaminen suunnitellaan yksityiskohtaisesti rakennussuunnittelun yhteydessä.

Voimalapaikka 49 (ETRS89-TM35fin / N2000)

- koordinaatit: X = 408785.51 Y = 7109771.57
- perustuksen yläpinta: noin +119,5
- tuulivoimalan enimmäiskorkeus 300 m

Kaupunginosa/Kylä 402	Kortteli/Tila 26:121	Tontti/rno	Viranomaisten merkintöjä
Rakennuksen numero/Rakennusten numerot/Rakennustunnus/Rakennustunnukset <b>VOIMALA_49</b>			
Rakennustoimenpide <b>UUDISRAKENNUS</b>		Piirustuslaji <b>PÄÄPIIRUSTUS</b>	Juoks.no
Rakennuskohde Uusiutuva Energia Puutionsaari Oy Puutionsaaren tuulivoimapuisto		Piirustuksen sisältö <b>Asemapiirustus</b>	Mittakaavat <b>1:1000</b>
<b>HAAPAVESI</b>		Suunnittelu- ja piirustusnumero	Muutos
 FCG Finnish Consulting Group Oy Elektronikkatie 6, 90590 Oulu Puh. 0104090 www.fcg.fi		<b>ARK P30349P004 349</b>	Tiedosto
Päiväys 5.1.2022	Pääsuunn. Sami Orajarvi	Suunn./Piirt. Kari Kreus	A S
Hyv. Kari Hietala	Tarkastaja Leila Väyrynen	Yhteyshenkilö Leila Väyrynen	